44º RALLYE VILLA DE TEROR

ROAD BOOK



26-27 SEPTIEMBRE
2025

Aguas de Teror
Teror
Gobierno de Canarias
Cabildo de Gran Canaria
Campeonato BP de Rallyes de Las Palmas
Canarias
Emicela
ATERURA ESCUDERIA



44º RALLYE VILLA DE TEROR

26 y 27 de Septiembre de 2025

ITINERARIO - HORARIO

CH TC	Localización	Kms. TC	Kms. Enlace	Kms. Totales	Tiempo (min)	Hora 1º	Vel. Med.	T Stop
0	**Salida - C.H.0 - Salida Parque de Asistencia**					**9:00**		
1			4,60	4,60	17	9:17	16,24	
TC 1	***TEROR - UTIACA***	***10,36***				***9:20***		
2			28,14	38,50	62	10:22	37,26	49
TC 2	***ARTENARA - CRUZ DE TEJEDA***	***13,95***				***10:25***		
3			14,21	28,16	42	11:07	40,23	25
TC 3	***ZUMACAL - LOS CASTILLOS***	***7,52***				***11:10***		
3A	Entrada a Reagrupamiento		7,94	15,46	*20*	11:30	43,38	15
3B	Salida de Reagrupamiento - Entrada Asistencia				*30*	12:00		
	Asistencia A	**31,83**	**54,89**	**86,72**	**40**			
3C	Salida de Asistencia					12:40		
4			4,60	4,60	17	12:57	16,24	
TC 4	***TEROR - UTIACA***	***10,36***				***13:00***		
5			28,14	38,50	62	14:02	37,26	49
TC 5	***ARTENARA - CRUZ DE TEJEDA***	***13,95***				***14:05***		
6			14,21	28,16	42	14:47	40,23	25
TC 6	***ZUMACAL - LOS CASTILLOS***	***7,52***				***14:50***		
6A	Entrada a Reagrupamiento		7,94	15,46	20	15:10	43,38	15
6B	Salida de Reagrupamiento - Entrada Asistencia				*30*	15:40		
	Asistencia B	**31,83**	**54,89**	**86,72**	**50**			
6C	Salida de Reagrupamiento - Asistencia					16:30		
7			4,60	4,60	17	16:47	16,24	
TC 7	***TEROR - UTIACA***	***10,36***				***16:50***		
8			28,14	38,50	62	17:52	37,26	49
TC 8	***ARTENARA - CRUZ DE TEJEDA***	***13,95***				***17:55***		
9			14,21	28,16	42	18:37	40,23	25
TC 9	***ZUMACAL - LOS CASTILLOS***	***7,52***				***18:40***		
			5,59	13,11			36,33	15
9A	**Llegada - FIN DE RALLYE**	**31,83**	**52,54**	**84,37**	**20**	**19:00**		

Etapas	TC	Kms TC	Enlace	Kms
1	**9**	**95,50** / **37,04%**	**162,32**	**257,81**

44 RALLYE VILLA DE TEROR

26 y 27 de Septiembre de 2025

T R A M O D E C A L I B R A C I O N

SALIDA: SEÑAL DE CEDA EL PASO VERTICAL ANTES DE LA ENTRADA A LA ESTACION DE GLOBAL

META: HITO KILOMETRICO 0 DE LA GC-42

TOTAL	PARCIAL	DIRECCION	INFORMACION	REGRESIVO
0,000	0,000	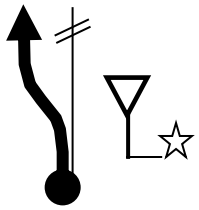		4,080
1			REC. URBANO	
0,050	0,050	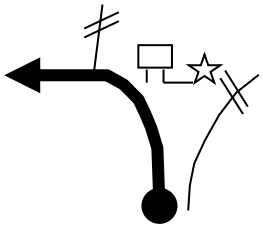		4,030
2			REC. URBANO	
0,170	0,120	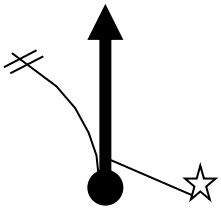		3,910
3			REC. URBANO	
0,276	0,106	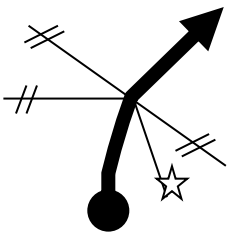		3,804
4			REC. URBANO	
0,326	0,050	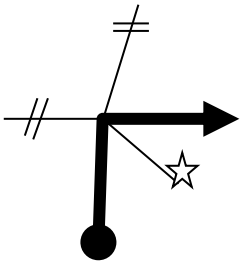		3,754
5			REC. URBANO	

TOTAL	PARCIAL	DIRECCION	INFORMACION	REGRESIVO
0,393 6	0,067	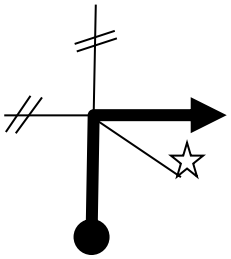	 REC. URBANO	3,687
0,437 7	0,044	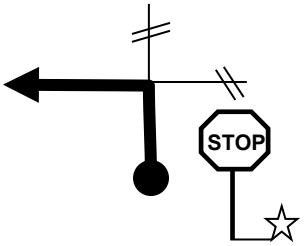	 REC. URB. X GC-43	3,643
1,596 8	1,159	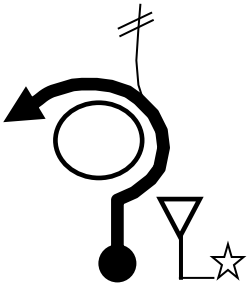	 GC-43 X GC-432	2,484
3,100 9	1,504	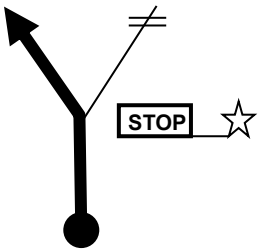	 GC-432 X GC-21	0,980
4,080 10	0,980	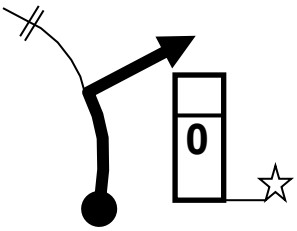	 GC-21 X GC-42	0,000

1ª SECCION		LONGITUD (en km)	4,600	TEROR LOS LLANOS
SECTOR 1 DEL CH 0 AL CH 1		PROMEDIO (en km/h)	16,24	
		TIEMPO (en min)	17	
TOTAL	PARCIAL	DIRECCION	INFORMACION	REGRESIVO
0,000	0,000			4,600
1			REC. URBANO	
0,050	0,050			4,550
2			REC. URBANO	
0,170	0,120	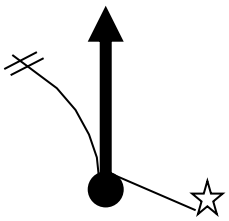		4,430
3			REC. URBANO	
0,276	0,106	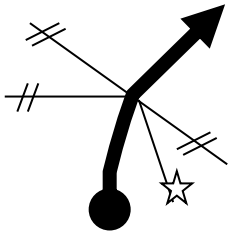		4,324
4			REC. URBANO	
0,326	0,050	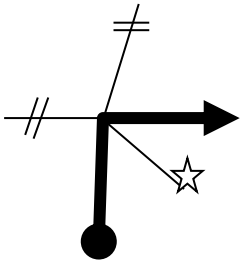		4,274
5			R. URB. X REFUELING	

1ª SECCION		LONGITUD (en km)	4,600	TEROR LOS LLANOS
SECTOR 1 DEL CH 0 AL CH 1		PROMEDIO (en km/h)	16,24	
		TIEMPO (en min)	17	
TOTAL	PARCIAL	DIRECCION	INFORMACION	REGRESIVO
0,393 6	0,060	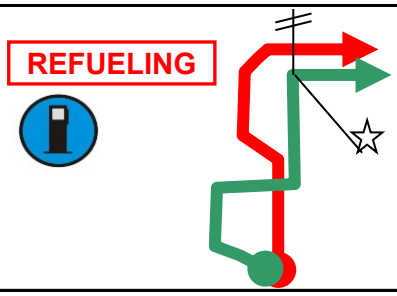	 REC. URBANO	4,207
0,437 7	0,044	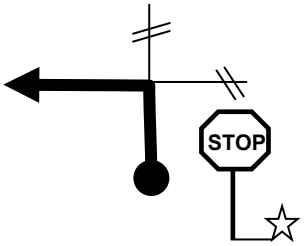	 REC. URB. X GC-43	4,163
1,596 8	1,159	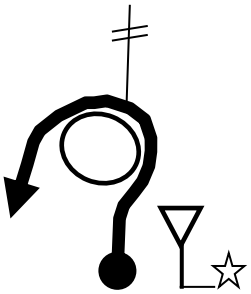	 GC-43 X GC-432	3,004
3,100 9	1,504	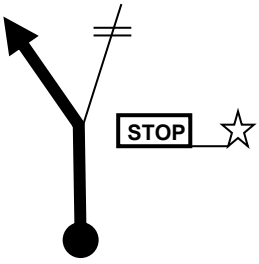	 GC-432 X GC-21	1,500
4,080 10	0,980	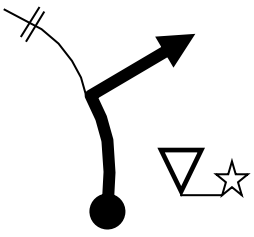	 GC-21 X GC-42	0,520

1ª SECCION		LONGITUD (en km)	4,600	TEROR LOS LLANOS
SECTOR 1 DEL CH 0 AL CH 1		PROMEDIO (en km/h)	16,24	
		TIEMPO (en min)	17	
TOTAL	**PARCIAL**	**DIRECCION**	**INFORMACION**	**REGRESIVO**
4,600	**0,520**			**0,000**
11			**GC-42**	
				pág. 3

1ª SECCION		LONGITUD (en km)	38,500	T.C. 1 TEROR UTIACA
SECTOR 2 DEL TC 1 AL CH 2		PROMEDIO (en km/h)	37,26	
		TIEMPO (en min)	62	
TOTAL	PARCIAL	DIRECCION	INFORMACION	REGRESIVO
0,000	0,000	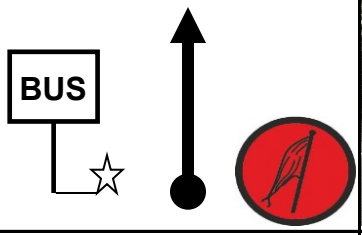		38,500
12			GC-42	
10,360	10,360	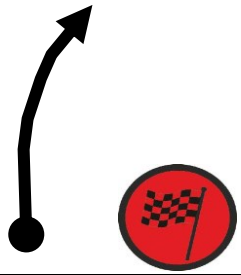		28,140
13			GC-42	
11,030	0,670			27,470
14			GC-42	
14,850	3,820			23,650
15			GC-42 X GC-15	
25,690	10,840	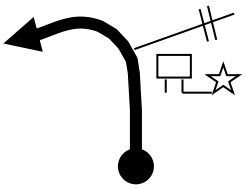		12,810
16			GC-15	

1ª SECCION		LONGITUD (en km)	38,500	T.C. 1 TEROR UTIACA
SECTOR 2 DEL TC 1 AL CH 2		PROMEDIO (en km/h)	37,26	
		TIEMPO (en min)	62	
TOTAL	PARCIAL	DIRECCION	INFORMACION	REGRESIVO
27,500	1,538	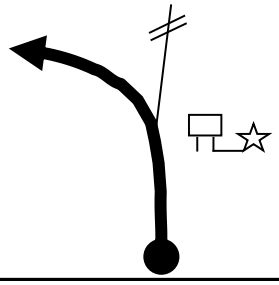		11,000
17			GC-15	
29,700	2,200	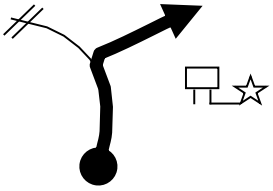		8,800
18			GC-15	
31,680	1,980	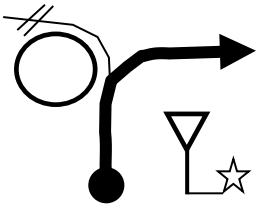		6,820
19			GC-15 X GC-210	
37,870	6,190	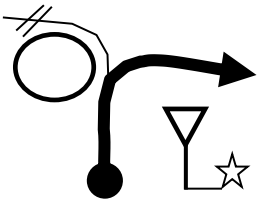		0,630
20			GC-210 X GC-21	
38,500	0,630	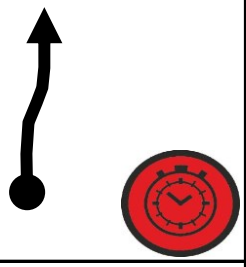		0,000
21			GC-21	

1ª SECCION		LONGITUD (en km)	28,160	T.C. 2 ARTENARA CRUZ TEJEDA
SECTOR 3 DEL TC 2 AL CH 3		PROMEDIO (en km/h)	40,23	
		TIEMPO (en min)	42	
TOTAL	PARCIAL	DIRECCION	INFORMACION	REGRESIVO
0,000 22	0,000	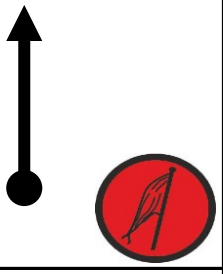	 GC-21	28,160
6,850 23	6,850	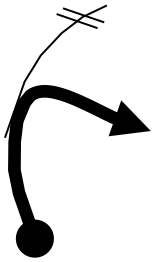	 GC-21 X GC-150	21,310
13,953 24	7,103	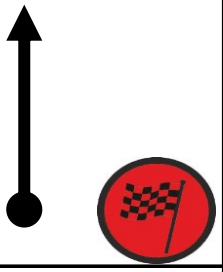	 GC-150	14,207
14,830 25	0,877		 GC-150	13,330
15,050 26	0,220		 GC-150 X GC-15	13,110

1ª SECCION		LONGITUD (en km)	28,160	T.C. 2 ARTENARA CRUZ TEJEDA
SECTOR 3 DEL TC 2 AL CH 3		PROMEDIO (en km/h)	40,23	
		TIEMPO (en min)	42	
TOTAL	PARCIAL	DIRECCION	INFORMACION	REGRESIVO
16,870 27	1,870	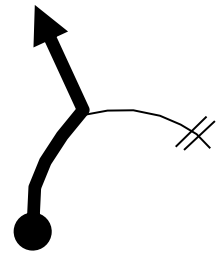	 GC-15 X GC-230	11,290
18,420 28	1,550	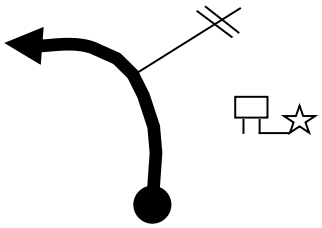	 GC-230	9,740
20,580 29	2,160	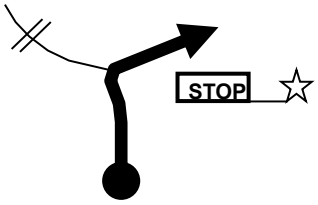	 GC-230 X GC-21	7,580
25,810 30	5,230	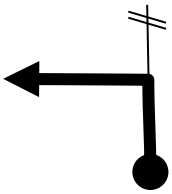	 GC-21 X REC. URB.	2,350
26,080 31	0,270	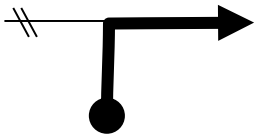	 REC. URB. X GC-21	2,080

1ª SECCION		LONGITUD (en km)	28,160	T.C. 2 ARTENARA CRUZ TEJEDA
SECTOR 3 DEL TC 2 AL CH 3		PROMEDIO (en km/h)	40,23	
		TIEMPO (en min)	42	
TOTAL	PARCIAL	DIRECCION	INFORMACION	REGRESIVO
27,720 32	1,640	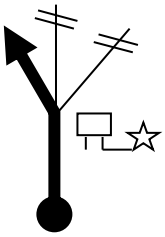	 GC-21 X GC-30	0,440
28,160 33	0,440	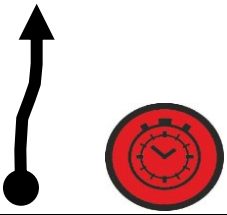	 GC-30	0,000
				pág. 8

1ª SECCION		LONGITUD (en km)	15,460	T.C. 3 ZUMACAL CASTILLOS
SECTOR 4 DEL TC 3 AL CH 3A		PROMEDIO (en km/h)	46,38	
		TIEMPO (en min)	20	
TOTAL	PARCIAL	DIRECCION	INFORMACION	REGRESIVO
0,000	0,000	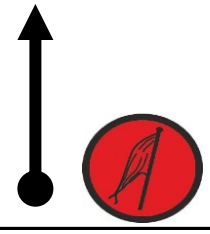		15,460
34			GC-30	
4,710	4,710			10,750
35			GC-30 X GC-240	
7,522	2,812			7,938
36			GC-240	
7,890	0,368			7,570
37			GC-240	
8,930	1,040	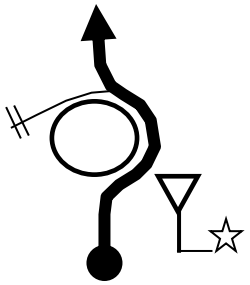		6,530
38			GC-240 X GC-43	

1ª SECCION		LONGITUD (en km)	15,460	T.C. 3 ZUMACAL CASTILLOS
SECTOR 4 DEL TC 3 AL CH 3A		PROMEDIO (en km/h)	46,38	
		TIEMPO (en min)	20	
TOTAL	PARCIAL	DIRECCION	INFORMACION	REGRESIVO
11,780	2,850			3,680
39			GC-43 X GC-432	
13,260	1,480	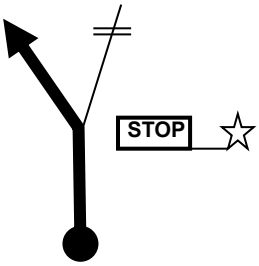		2,200
40			GC-432 X GC-21	
14,220	0,960	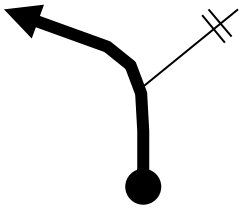		1,240
41			GC-21	
15,210	0,990	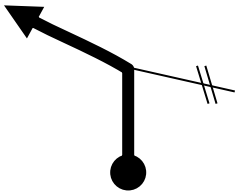		0,250
42			REC. URBANO	
15,270	1,050	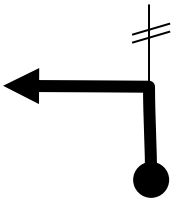		0,190
43		CL Canónigo Miguel Suárez	REC. URBANO	

1ª SECCION		LONGITUD (en km)	15,460	T.C. 3 ZUMACAL CASTILLOS
SECTOR 4 DEL TC 3 AL CH 3A		PROMEDIO (en km/h)	46,38	
		TIEMPO (en min)	20	
TOTAL	PARCIAL	DIRECCION	INFORMACION	REGRESIVO
15,340 44	0,070	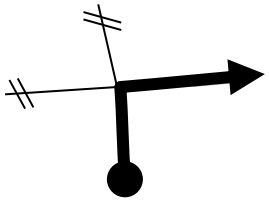 CL La Escuela	 REC. URBANO	0,120
15,410 45	0,070	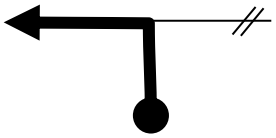 CL Real de la Plaza	 REC. URBANO	0,050
15,460 46	0,050	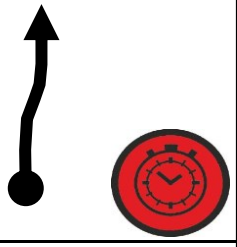	 REC. URBANO	0,000

2ª SECCION		LONGITUD (en km)	4,600	TEROR LOS LLANOS
SECTOR 7 DEL CH 3C AL CH 4		PROMEDIO (en km/h)	16,24	
		TIEMPO (en min)	17	
TOTAL	PARCIAL	DIRECCION	INFORMACION	REGRESIVO
0,000 47	0,000		 REC. URBANO	4,600
0,050 48	0,050	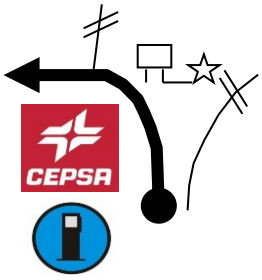	 REC. URBANO	4,550
0,170 49	0,120	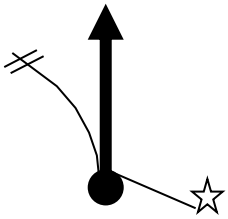	 REC. URBANO	4,430
0,276 50	0,106	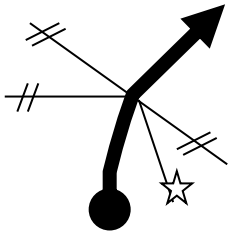	 REC. URBANO	4,324
0,326 51	0,050	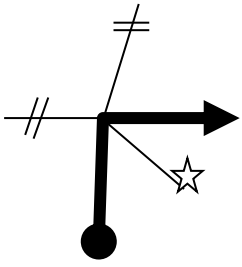	 R. URB. X REFUELING	4,274

2ª SECCION		LONGITUD (en km)	4,600	TEROR LOS LLANOS
SECTOR 7 DEL CH 3C AL CH 4		PROMEDIO (en km/h)	16,24	
		TIEMPO (en min)	17	
TOTAL	PARCIAL	DIRECCION	INFORMACION	REGRESIVO
0,393 52	0,060	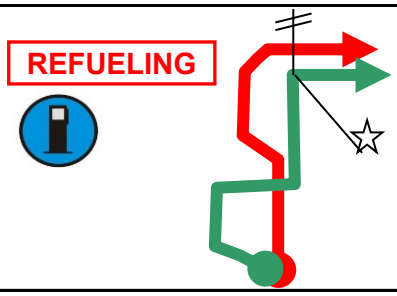	 REC. URBANO	4,207
0,437 53	0,044	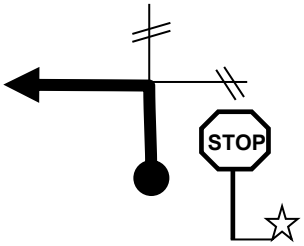	 REC. URB. X GC-43	4,163
1,596 54	1,159	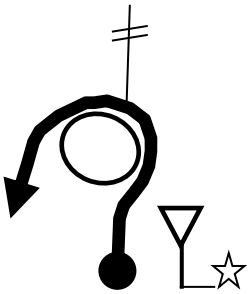	 GC-43 X GC-432	3,004
3,100 55	1,504	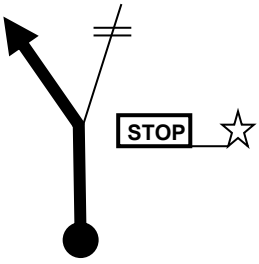	 GC-432 X GC-21	1,500
4,080 56	0,980	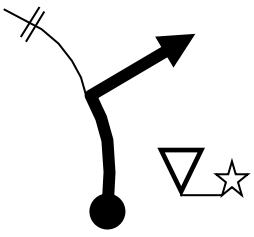	 GC-21 X GC-42	0,520

2ª SECCION		LONGITUD (en km)	4,600	TEROR LOS LLANOS
SECTOR 7 DEL CH 3C AL CH 4		PROMEDIO (en km/h)	16,24	
		TIEMPO (en min)	17	
TOTAL	PARCIAL	DIRECCION	INFORMACION	REGRESIVO
4,600	0,520			0,000
57			GC-42	

2ª SECCION		LONGITUD (en km)	38,500	T.C. 4 TEROR UTIACA
SECTOR 8 DEL TC 4 AL CH 5		PROMEDIO (en km/h)	37,26	
		TIEMPO (en min)	62	
TOTAL	PARCIAL	DIRECCION	INFORMACION	REGRESIVO
0,000 58	0,000	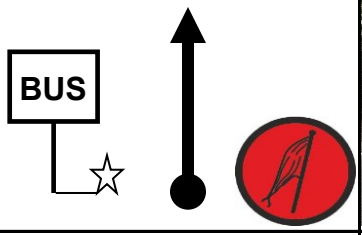	 GC-42	38,500
10,360 59	10,360	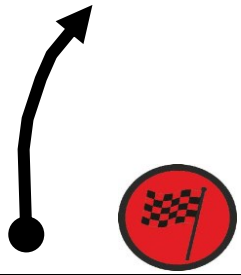	 GC-42	28,140
11,030 60	0,670		 GC-42	27,470
14,850 61	3,820	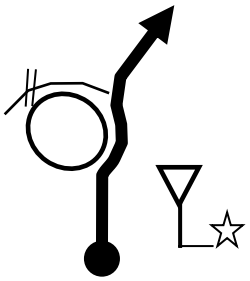	 GC-42 X GC-15	23,650
25,690 62	10,840	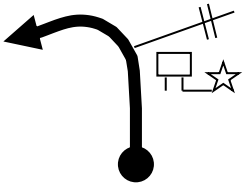	 GC-15	12,810

2ª SECCION		LONGITUD (en km)	38,500	T.C. 4 TEROR UTIACA
SECTOR 8 DEL TC 4 AL CH 5		PROMEDIO (en km/h)	37,26	
		TIEMPO (en min)	62	
TOTAL	PARCIAL	DIRECCION	INFORMACION	REGRESIVO
27,500 63	1,538	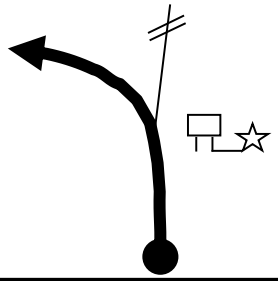	 GC-15	11,000
29,700 64	2,200	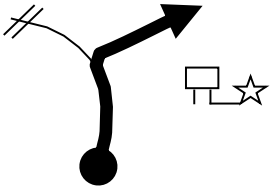	 GC-15	8,800
31,680 65	1,980	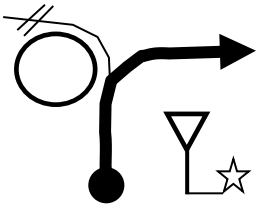	 GC-15 X GC-210	6,820
37,870 66	6,190	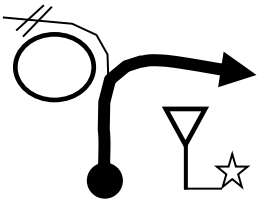	 GC-210 X GC-21	0,630
38,500 67	0,630	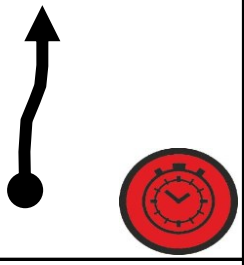	 GC-21	0,000

2ª SECCION		LONGITUD (en km)	28,160	T.C. 5 ARTENARA CRUZ TEJEDA
SECTOR 9 DEL TC 5 AL CH 6		PROMEDIO (en km/h)	40,23	
		TIEMPO (en min)	42	
TOTAL	PARCIAL	DIRECCION	INFORMACION	REGRESIVO
0,000 68	0,000		 GC-21	28,160
6,850 69	6,850	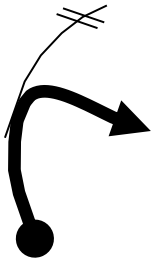	 GC-21 X GC-150	21,310
13,953 70	7,103	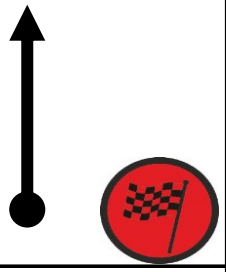	 GC-150	14,207
14,830 71	0,877		 GC-150	13,330
15,050 72	0,220		 GC-150 X GC-15	13,110

2ª SECCION		LONGITUD (en km)	28,160	T.C. 5 ARTENARA CRUZ TEJEDA
SECTOR 9 DEL TC 5 AL CH 6		PROMEDIO (en km/h)	40,23	
		TIEMPO (en min)	42	
TOTAL	PARCIAL	DIRECCION	INFORMACION	REGRESIVO
16,870 73	1,870	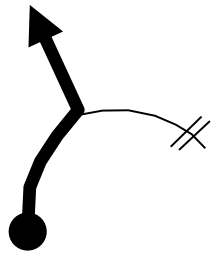	 GC-15 X GC-230	11,290
18,420 74	1,550	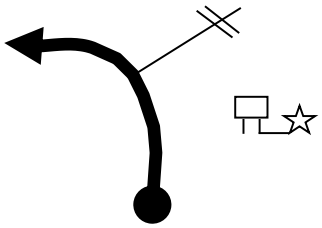	 GC-230	9,740
20,580 75	2,160	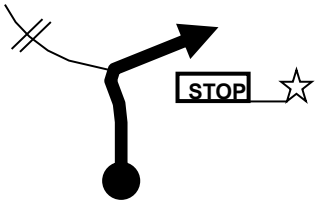	 GC-230 X GC-21	7,580
25,810 76	5,230	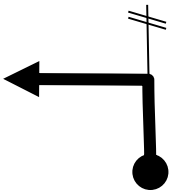	 GC-21 X REC. URB.	2,350
26,080 77	0,270	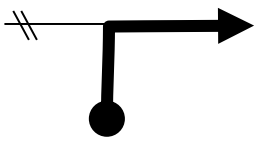	 REC. URB. X GC-21	2,080

2ª SECCION		LONGITUD (en km)	28,160	T.C. 5 ARTENARA CRUZ TEJEDA
SECTOR 9 DEL TC 5 AL CH 6		PROMEDIO (en km/h)	40,23	
		TIEMPO (en min)	42	
TOTAL	PARCIAL	DIRECCION	INFORMACION	REGRESIVO
27,720 78	1,640	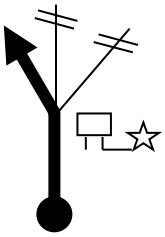	 GC-21 X GC-30	0,440
28,160 79	0,440	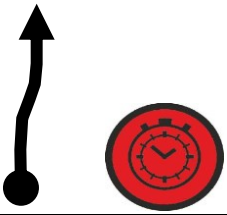	 GC-30	0,000

2ª SECCION		LONGITUD (en km)	15,460	T.C. 6 ZUMACAL CASTILLOS
SECTOR 10 DEL TC 6 AL CH 6A		PROMEDIO (en km/h)	46,38	
		TIEMPO (en min)	20	
TOTAL	PARCIAL	DIRECCION	INFORMACION	REGRESIVO
0,000	0,000	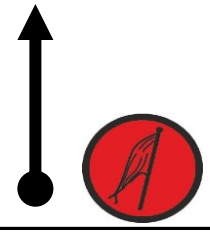		15,460
80			GC-30	
4,710	4,710			10,750
81			GC-30 X GC-240	
7,522	2,812			7,938
82			GC-240	
7,890	0,368			7,570
83			GC-240	
8,930	1,040	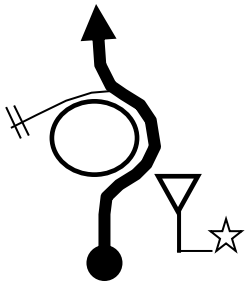		6,530
84			GC-240 X GC-43	

2ª SECCION		LONGITUD (en km)	15,460	T.C. 6 ZUMACAL CASTILLOS
SECTOR 10 DEL TC 6 AL CH 6A		PROMEDIO (en km/h)	46,38	
		TIEMPO (en min)	20	
TOTAL	PARCIAL	DIRECCION	INFORMACION	REGRESIVO
11,780	2,850			3,680
85			GC-43 X GC-432	
13,260	1,480	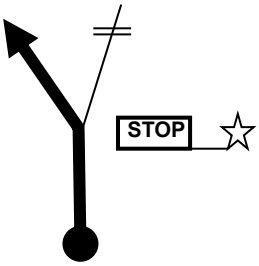		2,200
86			GC-432 X GC-21	
14,220	0,960	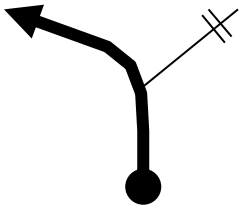		1,240
87			GC-21	
15,210	0,990	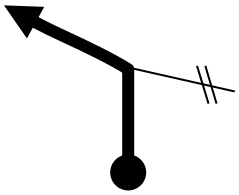		0,250
88			REC. URBANO	
15,270	1,050	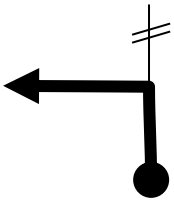		0,190
89		CL Canónigo Miguel Suárez	REC. URBANO	

2ª SECCION		LONGITUD (en km)	15,460	T.C. 6 ZUMACAL CASTILLOS
SECTOR 10 DEL TC 6 AL CH 6A		PROMEDIO (en km/h)	46,38	
		TIEMPO (en min)	20	
TOTAL	PARCIAL	DIRECCION	INFORMACION	REGRESIVO
15,340 90	0,070	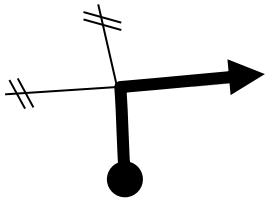 CL La Escuela	 REC. URBANO	0,120
15,410 91	0,070	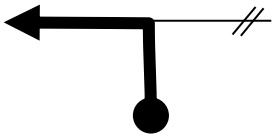 CL Real de la Plaza	 REC. URBANO	0,050
15,460 92	0,050	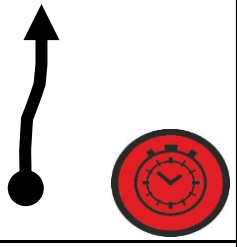	 REC. URBANO	0,000

3ª SECCION		LONGITUD (en km)	4,600	TEROR LOS LLANOS
SECTOR 13 DEL CH 6C AL CH 7		PROMEDIO (en km/h)	16,24	
		TIEMPO (en min)	17	
TOTAL	PARCIAL	DIRECCION	INFORMACION	REGRESIVO
0,000 93	0,000		 REC. URBANO	4,600
0,050 94	0,050		 REC. URBANO	4,550
0,170 95	0,120	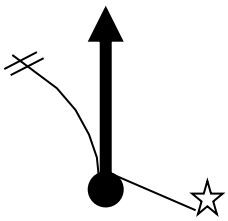	 REC. URBANO	4,430
0,276 96	0,106	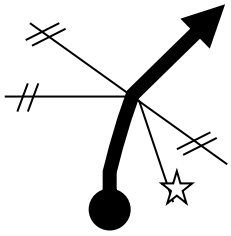	 REC. URBANO	4,324
0,326 97	0,050	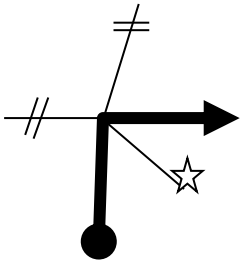	 R. URB. X REFUELING	4,274

3ª SECCION		LONGITUD (en km)	4,600	TEROR LOS LLANOS
SECTOR 13 DEL CH 6C AL CH 7		PROMEDIO (en km/h)	16,24	
		TIEMPO (en min)	17	
TOTAL	PARCIAL	DIRECCION	INFORMACION	REGRESIVO
0,393 98	0,060	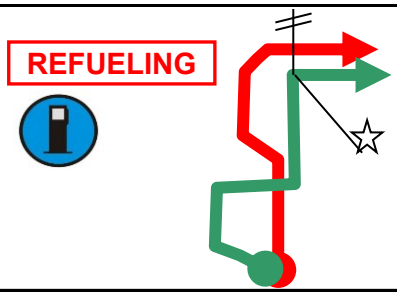	 REC. URBANO	4,207
0,437 99	0,044	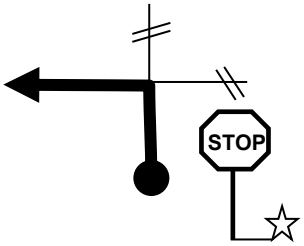	 REC. URB. X GC-43	4,163
1,596 100	1,159	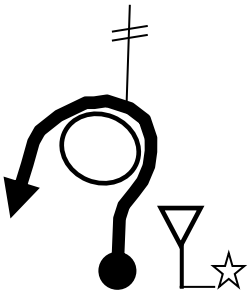	 GC-43 X GC-432	3,004
3,100 101	1,504	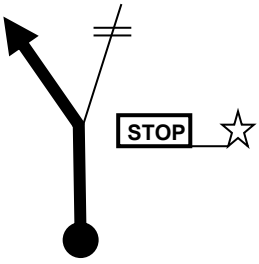	 GC-432 X GC-21	1,500
4,080 102	0,980	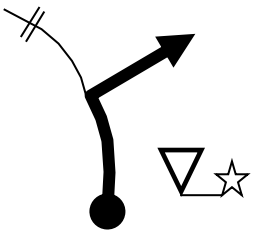	 GC-21 X GC-42	0,520

3ª SECCION		LONGITUD (en km)	4,600	TEROR LOS LLANOS
SECTOR 13 DEL CH 6C AL CH 7		PROMEDIO (en km/h)	16,24	
		TIEMPO (en min)	17	
TOTAL	PARCIAL	DIRECCION	INFORMACION	REGRESIVO
4,600	0,520			0,000
103			GC-42	

3ª SECCION		LONGITUD (en km)	38,500	T.C. 7 TEROR UTIACA
SECTOR 14 DEL TC 7 AL CH 8		PROMEDIO (en km/h)	37,26	
		TIEMPO (en min)	62	
TOTAL	PARCIAL	DIRECCION	INFORMACION	REGRESIVO
0,000 104	0,000	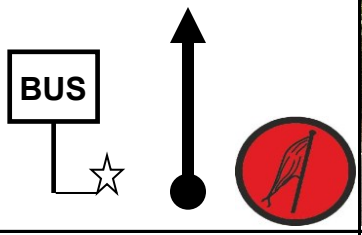	 GC-42	38,500
10,360 105	10,360	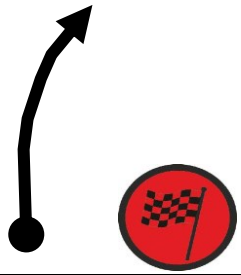	 GC-42	28,140
11,030 106	0,670		 GC-42	27,470
14,850 107	3,820	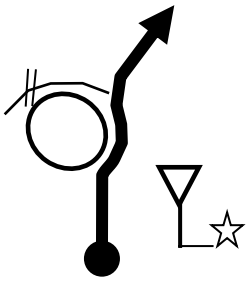	 GC-42 X GC-15	23,650
25,690 108	10,840	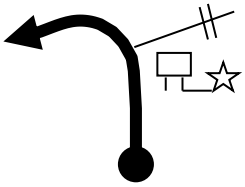	 GC-15	12,810

3ª SECCION		LONGITUD (en km)	38,500	T.C. 7 TEROR UTIACA
SECTOR 14 DEL TC 7 AL CH 8		PROMEDIO (en km/h)	37,26	
		TIEMPO (en min)	62	
TOTAL	PARCIAL	DIRECCION	INFORMACION	REGRESIVO
27,500 109	1,538	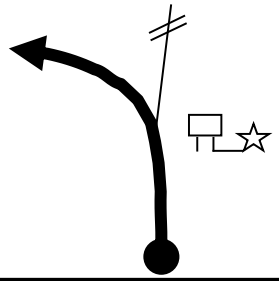	 GC-15	11,000
29,700 110	2,200	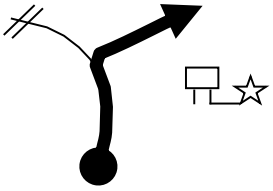	 GC-15	8,800
31,680 111	1,980	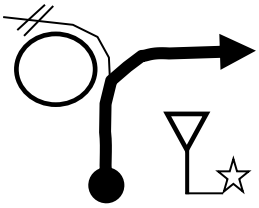	 GC-15 X GC-210	6,820
37,870 112	6,190	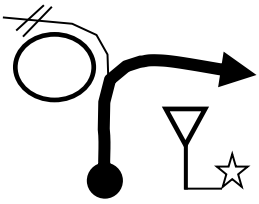	 GC-210 X GC-21	0,630
38,500 113	0,630	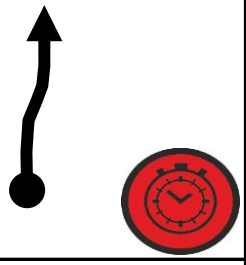	 GC-21	0,000

3ª SECCION		LONGITUD (en km)	28,160	T.C. 8 ARTENARA CRUZ TEJEDA
SECTOR 15 DEL TC 8 AL CH 9		PROMEDIO (en km/h)	40,23	
		TIEMPO (en min)	42	
TOTAL	PARCIAL	DIRECCION	INFORMACION	REGRESIVO
0,000 114	0,000	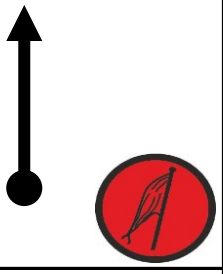	 GC-21	28,160
6,850 115	6,850	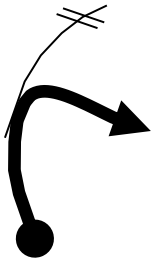	 GC-21 X GC-150	21,310
13,953 116	7,103	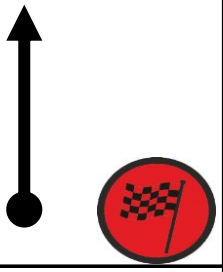	 GC-150	14,207
14,830 117	0,877		 GC-150	13,330
15,050 118	0,220		 GC-150 X GC-15	13,110

3ª SECCION		LONGITUD (en km)	28,160	T.C. 8 ARTENARA CRUZ TEJEDA
SECTOR 15 DEL TC 8 AL CH 9		PROMEDIO (en km/h)	40,23	
		TIEMPO (en min)	42	
TOTAL	PARCIAL	DIRECCION	INFORMACION	REGRESIVO
16,870 119	1,870	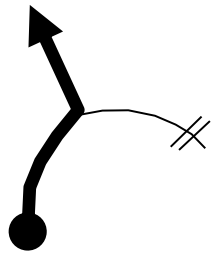	 GC-15 X GC-230	11,290
18,420 120	1,550	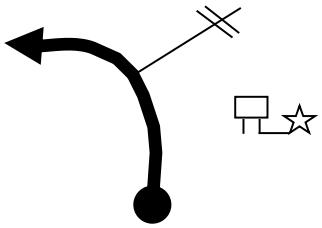	 GC-230	9,740
20,580 121	2,160	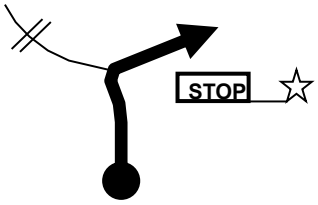	 GC-230 X GC-21	7,580
25,810 122	5,230	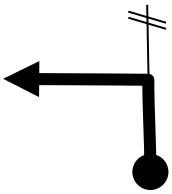	 GC-21 X REC. URB.	2,350
26,080 123	0,270	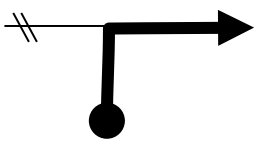	 REC. URB. X GC-21	2,080

3ª SECCION		LONGITUD (en km)	28,160	T.C. 8 ARTENARA CRUZ TEJEDA
SECTOR 15 DEL TC 8 AL CH 9		PROMEDIO (en km/h)	40,23	
		TIEMPO (en min)	42	
TOTAL	**PARCIAL**	**DIRECCION**	**INFORMACION**	**REGRESIVO**
27,720	**1,640**	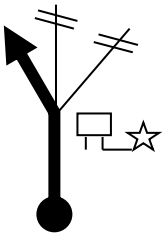		**0,440**
124			**GC-21 X GC-30**	
28,160	**0,440**	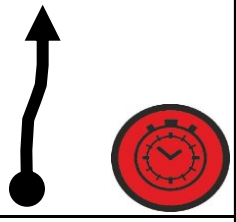		**0,000**
125			**GC-30**	

3ª SECCION		LONGITUD (en km)	13,110	T.C. 9 ZUMACAL CASTILLOS
SECTOR 16 DEL TC 9 AL CH 9A		PROMEDIO (en km/h)	39,33	
		TIEMPO (en min)	20	
TOTAL	PARCIAL	DIRECCION	INFORMACION	REGRESIVO
0,000	0,000	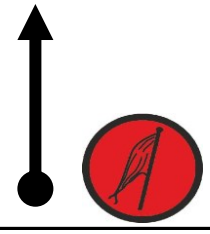		13,110
126			GC-30	
4,710	4,710			8,400
127			GC-30 X GC-240	
7,522	2,812			5,588
128			GC-240	
7,890	0,368			5,220
129			GC-240	
8,930	1,040	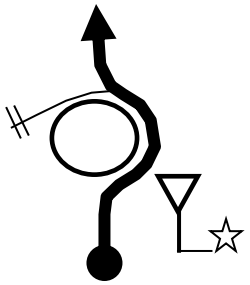		4,180
130			GC-240 X GC-43	

3ª SECCION		LONGITUD (en km)	13,110	T.C. 9 ZUMACAL CASTILLOS
SECTOR 16 DEL TC 9 AL CH 9A		PROMEDIO (en km/h)	39,33	
		TIEMPO (en min)	20	
TOTAL	PARCIAL	DIRECCION	INFORMACION	REGRESIVO
11,780 131	2,850		 GC-43	1,330
12,980 132	1,200	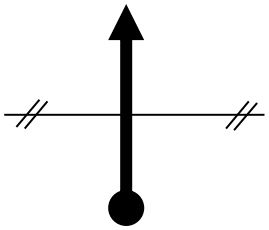 Paseo González Díaz - Peatonal	 GC-43 X REC. URB.	0,130
13,060 133	0,080	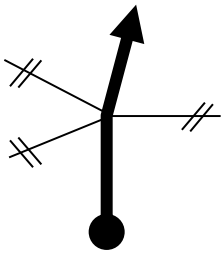	 REC. URBANO	0,050
13,110 134	0,050	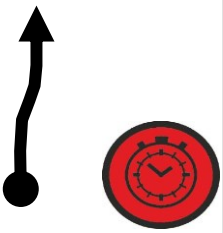 FIN DEL RALLYE	 REC. URBANO	0,000



44º RALLYE VILLA DE TEROR

26 y 27 de Septiembre de 2025

1ª ETAPA
1ª SECCIÓN

SECTOR 1 del C.H. 0 al C.H.1

LONGITUD (en Kms.) 4,60
PROMEDIO (en Kms/h) 16,24
TIEMPO (en minutos) 17

Kilómetros Parcial	Kilómetros Sector	Kilómetros Total	ITINERARIO DE PASO	Direcc.	Hora	Kms. Regres.
			Calle del Cementerio - Direccción única	F		
			Cruce Teror Casco Urbano - Las Palmas	D		
0,00	0,00	0,00	**C.H. 0 - SALIDA DE ZONA DE ASISTENCIAS**		**9:00**	4,60
0,05	0,05	0,05	Teror-Centro Urbano - Por carril izquierdo	I		4,55
0,23	0,28	0,28	Calle Párroco Juan González	D		4,32
0,05	0,33	0,33	Estación servicio DISA	D		4,27
0,03	0,36	0,36	Parada de Taxis - ZONA DE REFUELING	F		4,24
0,03	0,39	0,39	Calle Doctor Pedro Rodríguez Ramos	D		4,21
0,05	0,44	0,44	Paseo González Díaz	I		4,16
1,16	1,60	1,60	Rotonda GC-43 con GC-432 - 2ª Salida	I		3,00
1,50	3,10	3,10	Cruce Teror Urbano-Valleseco. GC-21	I		1,50
0,98	4,08	4,08	Cruce Teror Urbano-San Mateo. GC-21 con GC-42	D		0,52
0,52	4,60	4,60	**C.H. 1 - KM 0,55 de la GC-42**		**9:17**	0,00

INTERVALO - PARQUE CERRADO - 50 METROS - 3 MINUTOS

SECTOR 2 del T.C. 1 al C.H. 2

LONGITUD (en Kms.) 38,50
PROMEDIO (en Kms/h) 37,26
TIEMPO (en minutos) 62

T.C. 1 TEROR UTIACA

0,00	0,00	4,60	**Salida T.C. 1: KM 0'600 de la GC-42**		**9:20**	38,50
10,36	**10,36**	14,96	**Meta T.C. 1: KM 10'960 de la GC-42**			28,14
0,67	11,03	15,63	**CONTROL STOP**			27,47
3,82	14,85	19,45	Rotonda GC-42 con la GC-15. KM 0 - 1ª Salida	D		23,65
10,84	25,69	30,29	Cruce de GC-15 con GC-230	I		12,81
1,81	27,50	32,10	Cruz de Tejeda. Dirección Tejeda por GC-15.	F/I		11,00
2,20	29,70	34,30	Cruce de la GC-15 con GC-156. Dirección Artenara	D		8,80
1,98	31,68	36,28	Rotonda GC-15 con GC-210 KM 0 - 1ª Salida	D		6,82
6,19	37,87	42,47	Rotonda GC-210 con GC-21. 1ª Salida Dirección Valleseco	D		0,63
0,63	38,50	43,10	**C.H. 2 - KM 39,170 de la GC-21**		**10:22**	0,00

INTERVALO - PARQUE CERRADO - 50 METROS - 3 MINUTOS

SECTOR 3 del T.C. 2 al C.H. 3

LONGITUD (en Kms.) 28,16
PROMEDIO (en Kms/h) 40,23
TIEMPO (en minutos) 42

T.C. 2 ARTENARA CRUZ DE TEJEDA

Kilómetros Parcial	Kilómetros Sector	Kilómetros Total	ITINERARIO DE PASO	Direcc.	Hora	Kms. Regres.
0,00	0,00	43,10	**Salida T.C. 2: KM 39,120 de la GC-21**		**10:25**	28,16
6,85	6,85	49,95	**Cruce GC-21 con GC-150. 1ª Entrada. Mirador**	D		21,31
7,10	**13,95**	57,05	**Meta T.C. 2: KM 5,967 de la GC-150**			14,21
0,88	14,83	57,93	**CONTROL STOP**			13,33
0,22	15,05	58,15	Cruce de GC-150 con GC-15. Cruz de Tejeda.	I		13,11
1,82	16,87	59,97	Cruce de GC-15 con GC-230	I		11,29
1,55	18,42	61,52	Cruce de la GC-230 con GC-400	I		9,74
2,16	20,58	63,68	Cruce de la GC-230 con GC-21. Cueva Corcho	D		7,58
5,23	25,81	68,91	Cruce GC-21 con C/. Alcalde Vicente Arencibia.Valleseco	I		2,35
0,27	26,08	69,18	Cruce C/. Alcalde Vicente Arencibia con GC-21	D		2,08
1,64	27,72	70,82	Cruce de la GC-21 con GC-30. Dirección Firgas	I		0,44
0,44	28,16	71,26	**C.H. 3 - KM 7,850 de la GC-30**		**11:07**	0,00

SECTOR 4 del T.C. 3 al C.H. 3A			LONGITUD (en Kms.) 15,46 PROMEDIO (en Kms/h) 46,38 TIEMPO (en minutos) 20		T.C. 3 ZUMACAL LOS CASTILLOS	
Kilómetros			ITINERARIO DE PASO	Direcc.	Hora	Kms.
Parcial	Sector	Total				Regres.
0,00	0,00	71,26	**Salida T.C. 3: KM 7,784 de la GC-30**		**11:10**	15,46
4,71	4,71	75,97	**Cruce de Los Chorros. Cruce de la GC-30 con GC-240**	D		10,75
2,81	**7,52**	78,78	**Meta T.C. 3: KM 1,425 de la GC-240**			7,94
0,37	7,89	79,15	**CONTROL DE STOP**			7,57
1,04	8,93	80,19	Rotonda Teror-Arucas. GC-43. 1ª Salida. Dirección Teror	D		6,53
2,85	11,78	83,04	Rotonda Teror Urbano-Valleseco. GC-432 - 1ª Salida	D		3,68
1,48	13,26	84,52	Cruce Teror Urbano-Valleseco. GC-21	I		2,20
0,96	14,22	85,48	Cruce Teror Urbano-San Mateo. GC-21 con GC-42	I		1,24
0,99	15,21	86,47	Cruce C/. Obispo Morán con C/. San Juan Bosco	I		0,25
0,06	15,27	86,53	Cruce C/. San Juan Bosco con C/. Canónigo Miguel Suárez	I		0,19
0,07	15,34	86,60	Cruce C/. Canónigo Miguel Suárez con C/. La Escuela	D		0,12
0,07	15,41	86,67	Cruce C/. La Escuela con C/. Real de la Plaza	I		0,05
0,05	15,46	86,72	**C.H. 3A - ENTRADA A REAGRUPAMIENTO DE TEROR**		**11:30**	0,00

ENTRADA 11:30	SECTOR 5 del C.H. 3A al 3B REAGRUPAMIENTO - 30 MINUTOS	SALIDA 12:00

1ª ETAPA
2ª SECCIÓN

ENTRADA 12:00	SECTOR 6 del C.H. 3B al 3C ZONA DE ASISTENCIA - 40 MINUTOS	SALIDA 12:40

SECTOR 7 del C.H. 3C al C.H.4			LONGITUD (en Kms.) 4,60 PROMEDIO (en Kms/h) 16,24 TIEMPO (en minutos) 17			
Kilómetros			ITINERARIO DE PASO	Direcc.	Hora	Kms.
Parcial	Sector	Total				Regres.
			Calle del Cementerio - Direccción única	F		
			Cruce Teror Casco Urbano - Las Palmas	D		
0,00	0,00	86,72	**C.H. 3C - SALIDA DE ZONA DE ASISTENCIAS**		**12:40**	4,60
0,05	0,05	86,77	Teror-Centro Urbano - Por carril izquierdo	I		4,55
0,23	0,28	87,00	Calle Párroco Juan González	D		4,32
0,05	0,33	87,05	Estación servicio DISA	D		4,27
0,03	0,36	87,08	Parada de Taxis - ZONA DE REFUELING	F		4,24
0,03	0,39	87,11	Calle Doctor Pedro Rodríguez Ramos	D		4,21
0,05	0,44	87,16	Paseo González Díaz	I		4,16
1,16	1,60	88,32	Rotonda GC-43 con GC-432 - 2ª Salida	I		3,00
1,50	3,10	89,82	Cruce Teror Urbano-Valleseco. GC-21	I		1,50
0,98	4,08	90,80	Cruce Teror Urbano-San Mateo. GC-21 con GC-42	D		0,52
0,52	4,60	91,32	**C.H. 4 - KM 0,55 de la GC-42**		**12:57**	0,00
INTERVALO - PARQUE CERRADO - 50 METROS - 3 MINUTOS						

SECTOR 8 del T.C. 4 al C.H. 5			LONGITUD (en Kms.) 38,50 PROMEDIO (en Kms/h) 37,26 TIEMPO (en minutos) 62		T.C. 4 TEROR UTIACA	
0,00	0,00	91,32	**Salida T.C. 4: KM 0'600 de la GC-42**		**13:00**	38,50
10,36	**10,36**	101,68	**Meta T.C. 4: KM 10'960 de la GC-42**			28,14
0,67	11,03	102,35	**CONTROL STOP**			27,47
3,82	14,85	106,17	Rotonda GC-42 con la GC-15. KM 0 - 1ª Salida	D		23,65
10,84	25,69	117,01	Cruce de GC-15 con GC-230	I		12,81
1,81	27,50	118,82	Cruz de Tejeda. Dirección Tejeda por GC-15.	F/I		11,00
2,20	29,70	121,02	Cruce de la GC-15 con GC-156. Dirección Artenara	D		8,80
1,98	31,68	123,00	Rotonda GC-15 con GC-210 KM 0 - 1ª Salida	D		6,82
6,19	37,87	129,19	Rotonda GC-210 con GC-21. 1ª Salida Dirección Valleseco	D		0,63
0,63	38,50	129,82	**C.H. 5 - KM 39,170 de la GC-21**		**14:02**	0,00
INTERVALO - PARQUE CERRADO - 50 METROS - 3 MINUTOS						

SECTOR 9 del T.C. 5 al C.H. 6			LONGITUD (en Kms.) 28,16 PROMEDIO (en Kms/h) 40,23 TIEMPO (en minutos) 42		T.C. 5 ARTENARA CRUZ DE TEJEDA	
Kilómetros			ITINERARIO DE PASO	Direcc.	Hora	Kms.
Parcial	Sector	Total				Regres.
0,00	0,00	129,82	**Salida T.C. 5: KM 39,120 de la GC-21**		**14:05**	28,16
6,85	6,85	136,67	**Cruce GC-21 con GC-150. 1ª Entrada. Mirador**	D		21,31
7,10	**13,95**	143,77	**Meta T.C. 5: KM 5,967 de la GC-150**			14,21
0,88	14,83	144,65	**CONTROL STOP**			13,33
0,22	15,05	144,87	Cruce de GC-150 con GC-15. Cruz de Tejeda.	I		13,11
1,82	16,87	146,69	Cruce de GC-15 con GC-230	I		11,29
1,55	18,42	148,24	Cruce de la GC-230 con GC-400	I		9,74
2,16	20,58	150,40	Cruce de la GC-230 con GC-21. Cueva Corcho	D		7,58
5,23	25,81	155,63	Cruce GC-21 con C/. Alcalde Vicente Arencibia.Valleseco	I		2,35
0,27	26,08	155,90	Cruce C/. Alcalde Vicente Arencibia con GC-21	D		2,08
1,64	27,72	157,54	Cruce de la GC-21 con GC-30. Dirección Firgas	I		0,44
0,44	28,16	157,98	**C.H. 6 - KM 7,850 de la GC-30**		**14:47**	0,00

SECTOR 10 del T.C. 6 al C.H. 6A			LONGITUD (en Kms.) 15,46 PROMEDIO (en Kms/h) 46,38 TIEMPO (en minutos) 20		T.C. 6 ZUMACAL LOS CASTILLOS	
Kilómetros			ITINERARIO DE PASO	Direcc.	Hora	Kms.
Parcial	Sector	Total				Regres.
0,00	0,00	157,98	**Salida T.C. 6: KM 7,784 de la GC-30**		**14:50**	15,46
4,71	4,71	162,69	**Cruce de Los Chorros. Cruce de la GC-30 con GC-240**	D		10,75
2,81	**7,52**	165,50	**Meta T.C. 6: KM 1,425 de la GC-240**			7,94
0,37	7,89	165,87	**CONTROL DE STOP**			7,57
1,04	8,93	166,91	Rotonda Teror-Arucas. GC-43. 1ª Salida. Dirección Teror	D		6,53
2,85	11,78	169,76	Rotonda Teror Urbano-Valleseco. GC-432 - 1ª Salida	D		3,68
1,48	13,26	171,24	Cruce Teror Urbano-Valleseco. GC-21	I		2,20
0,96	14,22	172,20	Cruce Teror Urbano-San Mateo. GC-21 con GC-42	I		1,24
0,99	15,21	173,19	Cruce C/. Obispo Morán con C/. San Juan Bosco	I		0,25
0,06	15,27	173,25	Cruce C/. San Juan Bosco con C/. Canónigo Miguel Suárez	I		0,19
0,07	15,34	173,32	Cruce C/. Canónigo Miguel Suárez con C/. La Escuela	D		0,12
0,07	15,41	173,39	Cruce C/. La Escuela con C/. Real de la Plaza	I		0,05
0,05	15,46	173,44	**C.H. 6A - ENTRADA A REAGRUPAMIENTO DE TEROR**		**15:10**	0,00

ENTRADA 15:10	SECTOR 11 del C.H. 6A al 6B REAGRUPAMIENTO - 30 MINUTOS	SALIDA 15:40

1ª ETAPA
3ª SECCIÓN

ENTRADA 15:40	SECTOR 12 del C.H. 6B al 6C ZONA DE ASISTENCIA - 50 MINUTOS	SALIDA 16:30

SECTOR 13 del C.H. 6C al C.H.7			LONGITUD (en Kms.) 4,60 PROMEDIO (en Kms/h) 16,24 TIEMPO (en minutos) 17			
Kilómetros			ITINERARIO DE PASO	Direcc.	Hora	Kms.
Parcial	Sector	Total				Regres.
			Calle del Cementerio - Direccción única	F		
			Cruce Teror Casco Urbano - Las Palmas	D		
0,00	0,00	173,44	**C.H. 6C - SALIDA DE ZONA DE ASISTENCIAS**		**16:30**	4,60
0,05	0,05	173,49	Teror-Centro Urbano - Por carril izquierdo	I		4,55
0,23	0,28	173,72	Calle Párroco Juan González	D		4,32
0,05	0,33	173,77	Estación servicio DISA	D		4,27
0,03	0,36	173,80	Parada de Taxis - ZONA DE REFUELING	F		4,24
0,03	0,39	173,83	Calle Doctor Pedro Rodríguez Ramos	D		4,21
0,05	0,44	173,88	Paseo González Díaz	I		4,16
1,16	1,60	175,04	Rotonda GC-43 con GC-432 - 2ª Salida	I		3,00
1,50	3,10	176,54	Cruce Teror Urbano-Valleseco. GC-21	I		1,50
0,98	4,08	177,52	Cruce Teror Urbano-San Mateo. GC-21 con GC-42	D		0,52
0,52	4,60	178,04	**C.H. 7 - KM 0,55 de la GC-42**		**16:47**	0,00

INTERVALO - PARQUE CERRADO - 50 METROS - 3 MINUTOS

SECTOR 14 del T.C. 7 al C.H. 8			LONGITUD (en Kms.) 38,50 PROMEDIO (en Kms/h) 37,26 TIEMPO (en minutos) 62		T.C. 7 TEROR UTIACA	
					16:50	
0,00	0,00	178,04	Salida T.C. 7: KM 0'600 de la GC-42			38,50
10,36	**10,36**	188,40	Meta T.C. 7: KM 10'960 de la GC-42			28,14
0,67	11,03	189,07	CONTROL STOP			27,47
3,82	14,85	192,89	Rotonda GC-42 con la GC-15. KM 0 - 1ª Salida	D		23,65
10,84	25,69	203,73	Cruce de GC-15 con GC-230	I		12,81
1,81	27,50	205,54	Cruz de Tejeda. Dirección Tejeda por GC-15.	F/I		11,00
2,20	29,70	207,74	Cruce de la GC-15 con GC-156. Dirección Artenara	D		8,80
1,98	31,68	209,72	Rotonda GC-15 con GC-210 KM 0 - 1ª Salida	D		6,82
6,19	37,87	215,91	Rotonda GC-210 con GC-21. 1ª Salida Dirección Valleseco	D		0,63
0,63	38,50	216,54	C.H. 8 - KM 39,170 de la GC-21		17:52	0,00
INTERVALO - PARQUE CERRADO - 50 METROS - 3 MINUTOS						

SECTOR 15 del T.C. 8 al C.H. 9			LONGITUD (en Kms.) 28,16 PROMEDIO (en Kms/h) 40,23 TIEMPO (en minutos) 42		T.C. 8 ARTENARA CRUZ DE TEJEDA	
Kilómetros			ITINERARIO DE PASO	Direcc.	Hora	Kms.
Parcial	Sector	Total				Regres.
0,00	0,00	216,54	Salida T.C. 8: KM 39,120 de la GC-21		17:55	28,16
6,85	6,85	223,39	Cruce GC-21 con GC-150. 1ª Entrada. Mirador	D		21,31
7,10	**13,95**	230,49	Meta T.C. 8: KM 5,967 de la GC-150			14,21
0,88	14,83	231,37	CONTROL STOP			13,33
0,22	15,05	231,59	Cruce de GC-150 con GC-15. Cruz de Tejeda.	I		13,11
1,82	16,87	233,41	Cruce de GC-15 con GC-230	I		11,29
1,55	18,42	234,96	Cruce de la GC-230 con GC-400	I		9,74
2,16	20,58	237,12	Cruce de la GC-230 con GC-21. Cueva Corcho	D		7,58
5,23	25,81	242,35	Cruce GC-21 con C/. Alcalde Vicente Arencibia.Valleseco	I		2,35
0,27	26,08	242,62	Cruce C/. Alcalde Vicente Arencibia con GC-21	D		2,08
1,64	27,72	244,26	Cruce de la GC-21 con GC-30. Dirección Firgas	I		0,44
0,44	28,16	244,70	C.H. 9 - KM 7,850 de la GC-30		18:37	0,00

SECTOR 16 del T.C. 9 al C.H. 9A			LONGITUD (en Kms.) 13,11 PROMEDIO (en Kms/h) 39,33 TIEMPO (en minutos) 20		T.C. 9 ZUMACAL LOS CASTILLOS	
Kilómetros			ITINERARIO DE PASO	Direcc.	Hora	Kms.
Parcial	Sector	Total				Regres.
0,00	0,00	244,70	Salida T.C. 9: KM 7,784 de la GC-30		18:40	13,11
4,71	4,71	249,41	Cruce de Los Chorros. Cruce de la GC-30 con GC-240	D		8,40
2,81	**7,52**	252,22	Meta T.C. 9: KM 1,425 de la GC-240			5,59
0,37	7,89	252,59	CONTROL DE STOP			5,22
1,04	8,93	253,63	Rotonda Teror-Arucas. GC-43. 1ª Salida. Dirección Teror	D		4,18
2,85	11,78	256,48	Rotonda Teror Urbano-Valleseco. GC-432 - 2ª Salida	F/I		1,33
1,20	12,98	257,68	C/. Paseo González Díaz (PEATONAL)	F		0,13
0,08	13,06	257,76	C/. Real de la Plaza (PEATONAL)	F		0,05
0,05	13,11	257,81	C.H. 9A - LLEGADA DEL RALLYE		19:00	0,00

CEREMONIA DE PODIUM DEL 44º RALLYE VILLA DE TEROR
PLAZA NUESTRA SEÑORA DEL PINO

RESUMEN DEL RALLYE

		TC - TEROR - UTIACA	10'360 KM
		TC - ARTENARA - CRUZ DE TEJEDA	13,953 KM
		TC - ZUMACAL - LOS CASTILLOS	7'522 KM
KM TOTALES	257,81	1ª SECCIÓN	86,72
KM - T.C.	95,50	2ª SECCIÓN	86,72
% T.C.	37,04%	3ª SECCIÓN	84,37

RESUMEN ITINERARIO		
	SALIDA DEL RALLYE	9:00
	TEROR - UTIACA	9:20
	ARTENARA - CRUZ DE TEJEDA	10:25
	ZUMACAL - LOS CASTILLOS	11:10
	ENTRADA REAGRUPAMIENTO - TEROR	11:30
	SALIDA REAGRUPAMIENTO - TEROR	12:00
	ENTRADA ZONA DE ASISTENCIA - TEROR	12:00
	SALIDA ZONA DE ASISTENCIA - TEROR	12:40
	TEROR - UTIACA	13:00
	ARTENARA - CRUZ DE TEJEDA	14:05
	ZUMACAL - LOS CASTILLOS	14:50
	ENTRADA REAGRUPAMIENTO - TEROR	15:10
	SALIDA REAGRUPAMIENTO - TEROR	15:40
	ENTRADA ZONA DE ASISTENCIA - TEROR	15:40
	SALIDA ZONA DE ASISTENCIA - TEROR	16:30
	TEROR - UTIACA	16:50
	ARTENARA - CRUZ DE TEJEDA	17:55
	ZUMACAL - LOS CASTILLOS	18:40
	LLEGADA DEL RALLYE	19:00

Teror te deja huella

Ayuntamiento de Teror

Gran Canaria Isla Europea del Deporte

Cabildo de Gran Canaria

Instituto Insular de Deportes

SOS

MOSTRAR HACIA EL RECORRIDO CASO DE NECESITAR ASISTENCIA MEDICA

TELÉFONO DE EMERGENCIA

si necesitas ayuda llama a este número

620 10 90 60





MOSTRAR HACIA EL RECORRIDO CASO DE NO NECESITAR ASISTENCIA MEDICA

Llama al 620 10 90 60 para confirmar que estas bien

44º RALLYE VILLA DE TEROR

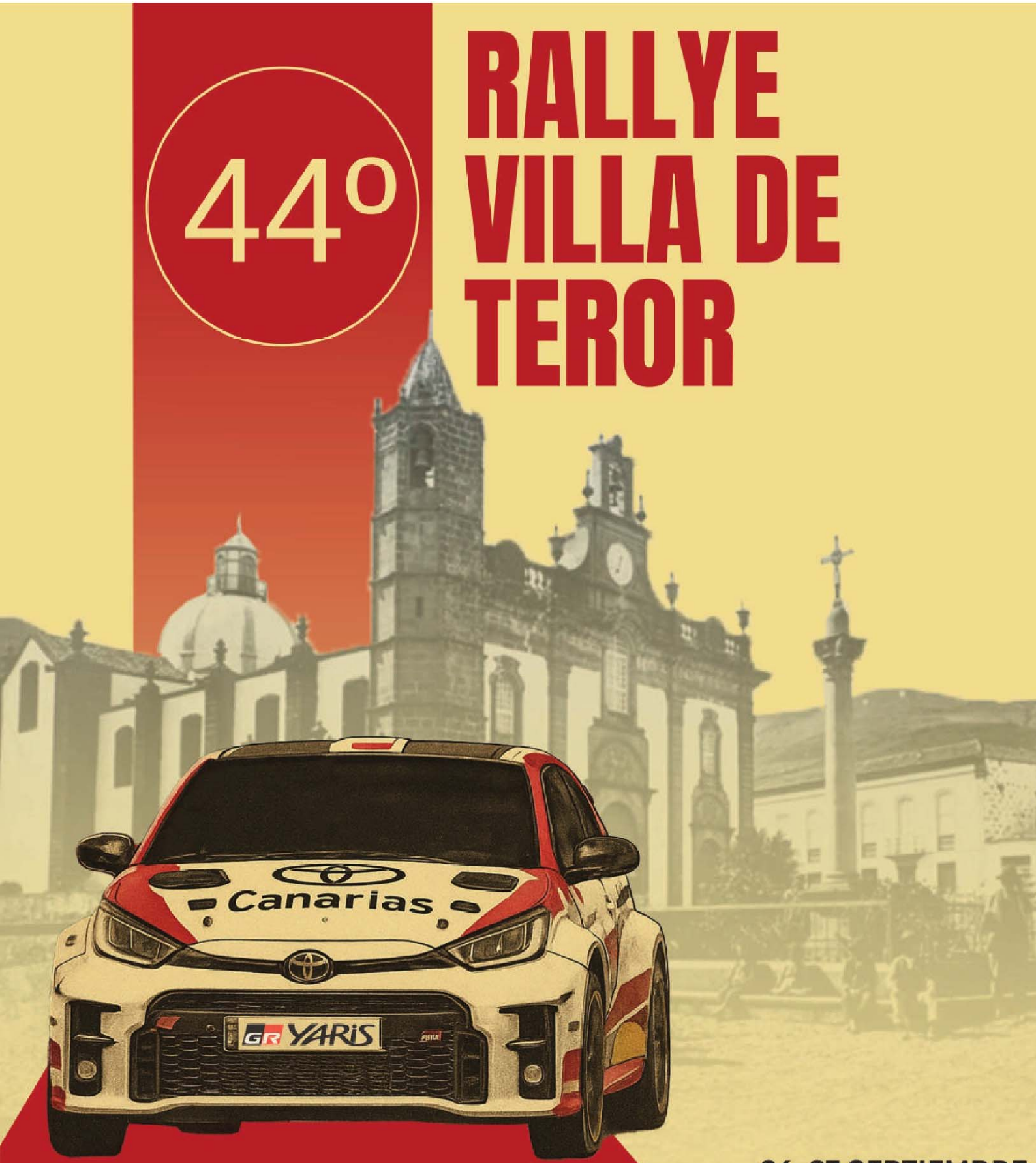

26-27 SEPTIEMBRE 2025

Aguas de Teror
Teror
Gobierno de Canarias
Cabildo de Gran Canaria
Campeonato BP de Rallyes de Las Palmas
Canarias
Emicela
ATERURA ESCUDERÍA